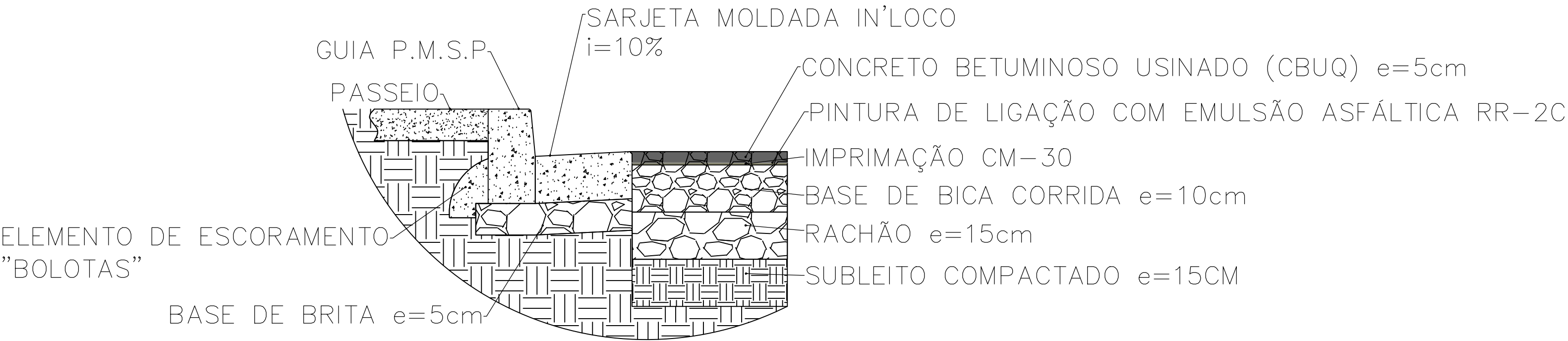
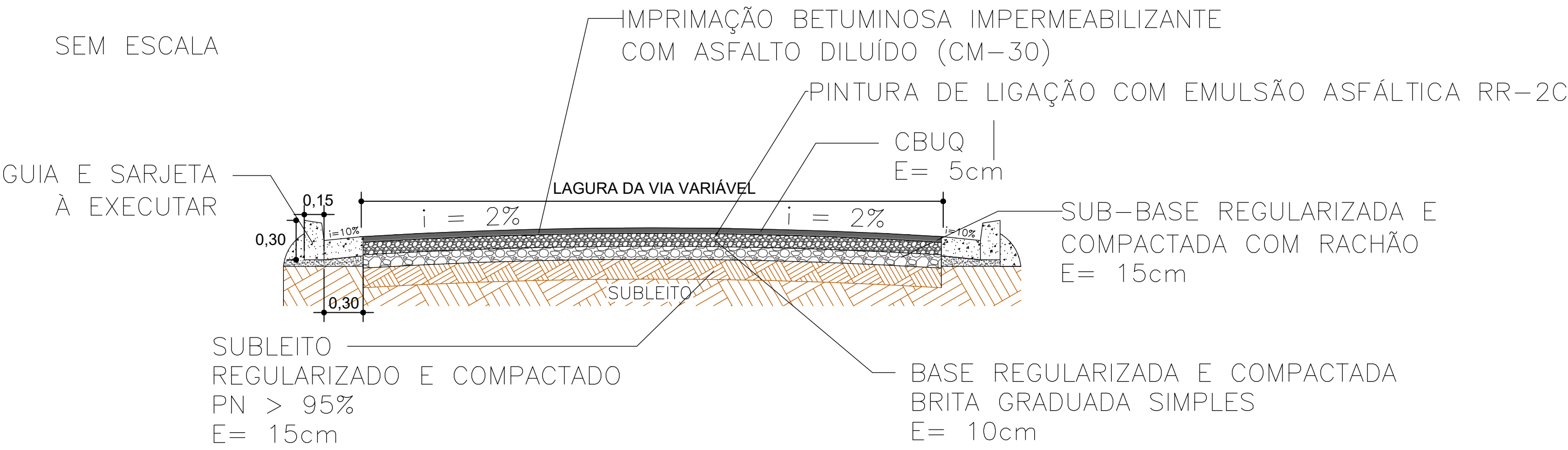


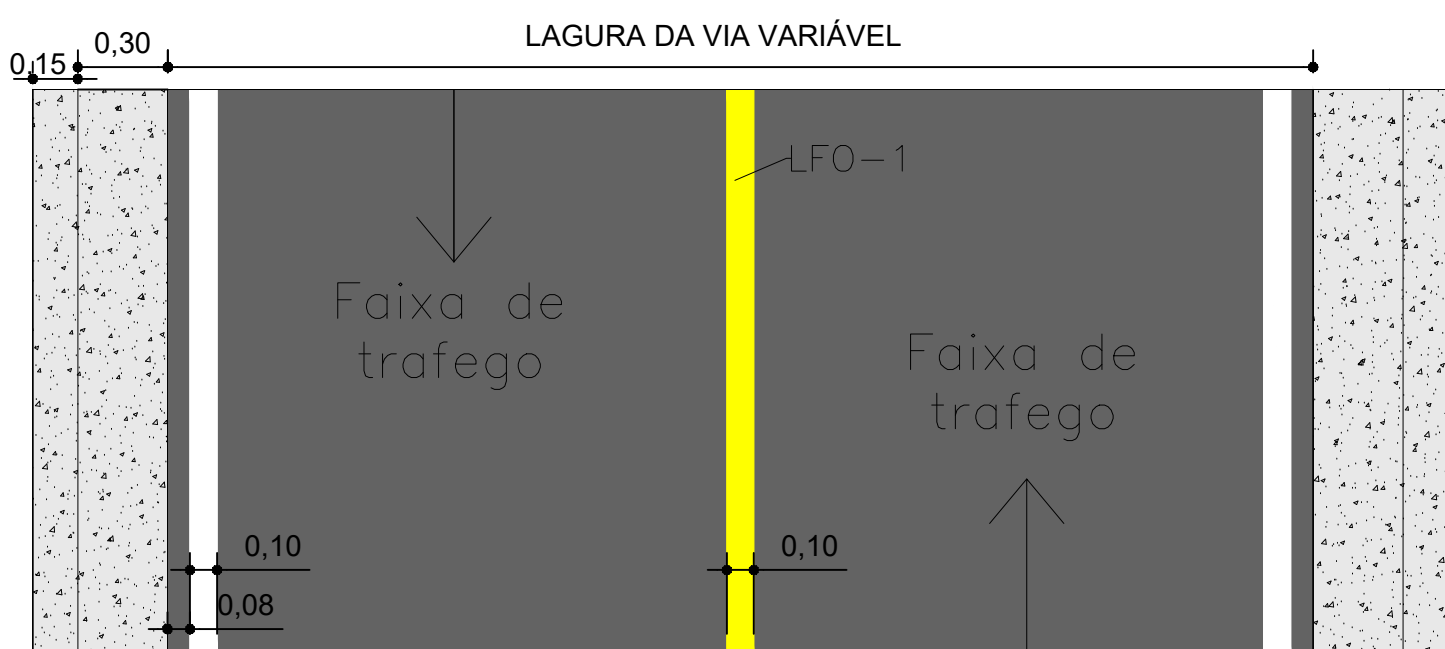
DETALHE 01 – CORTE TRANSVERSAL DO REFORÇO DE BASE/GUIAS E SARJETAS SEM ESCALA



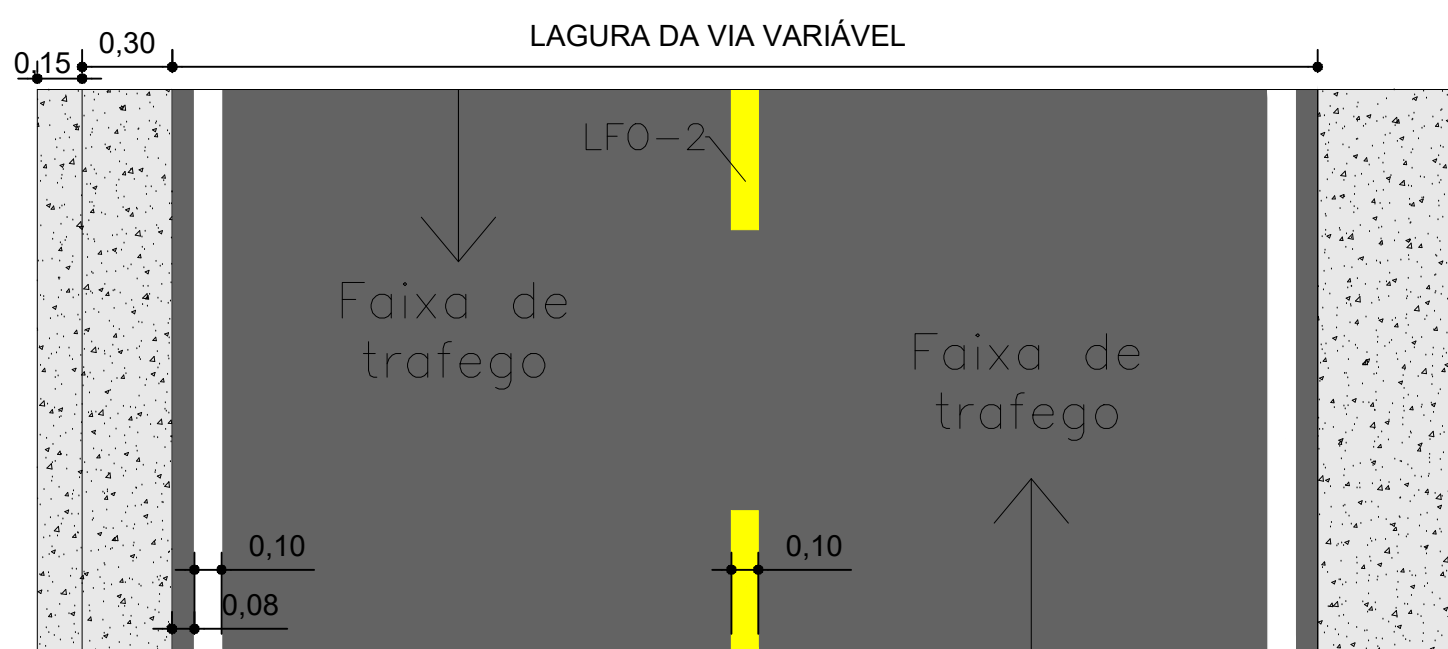
DETALHE 02 – SEÇÃO TÍPICA DA PAVIMENTAÇÃO ESPESSURAS DAS CAMADAS VARIAM DE ACORDO O TRECHO E A PROFUNDIDADE DA CAIXA EM PROJETO SEM ESCALA



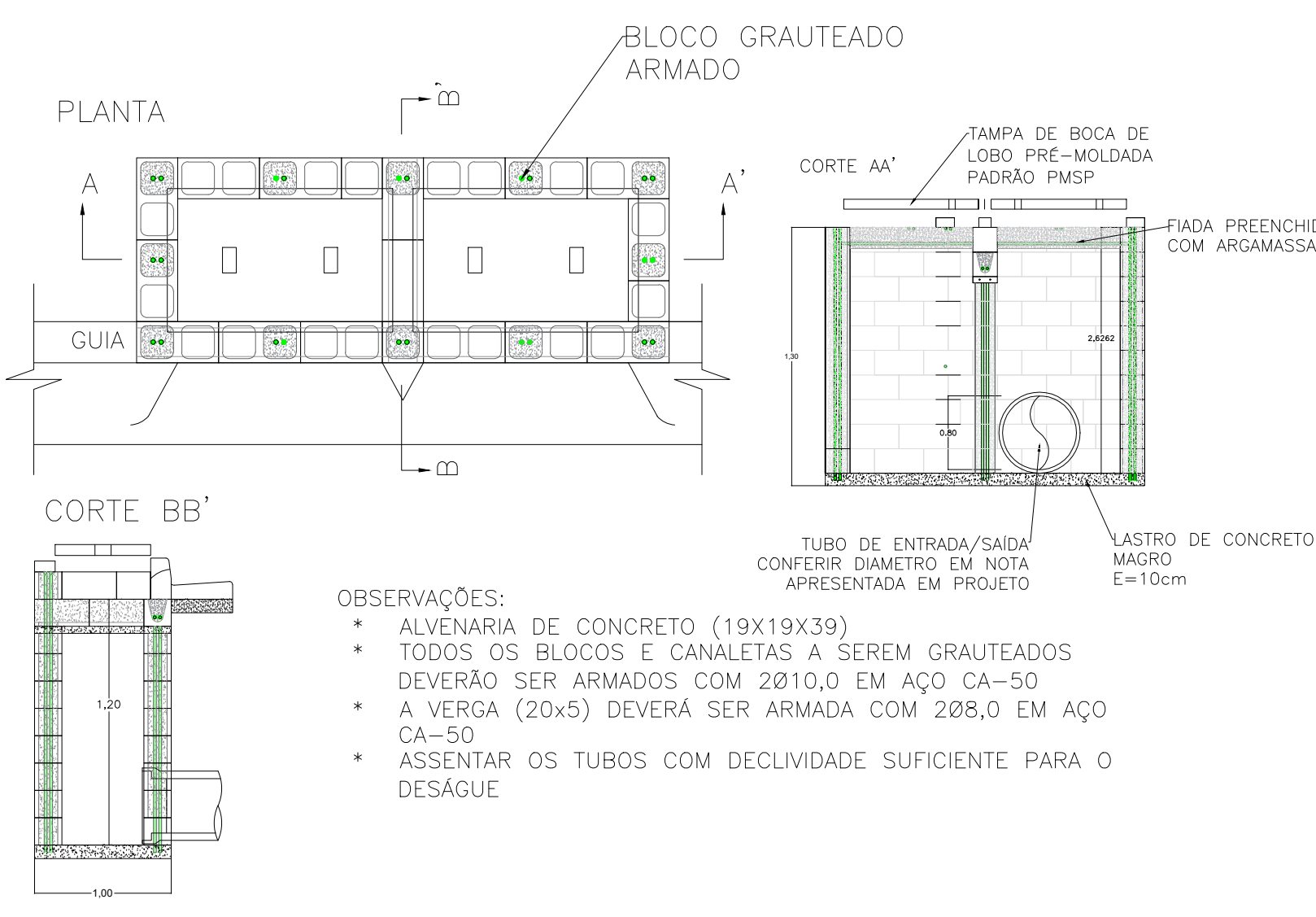
DETALHE S1 – SINALIZAÇÃO HORIZONTAL Sem Escala



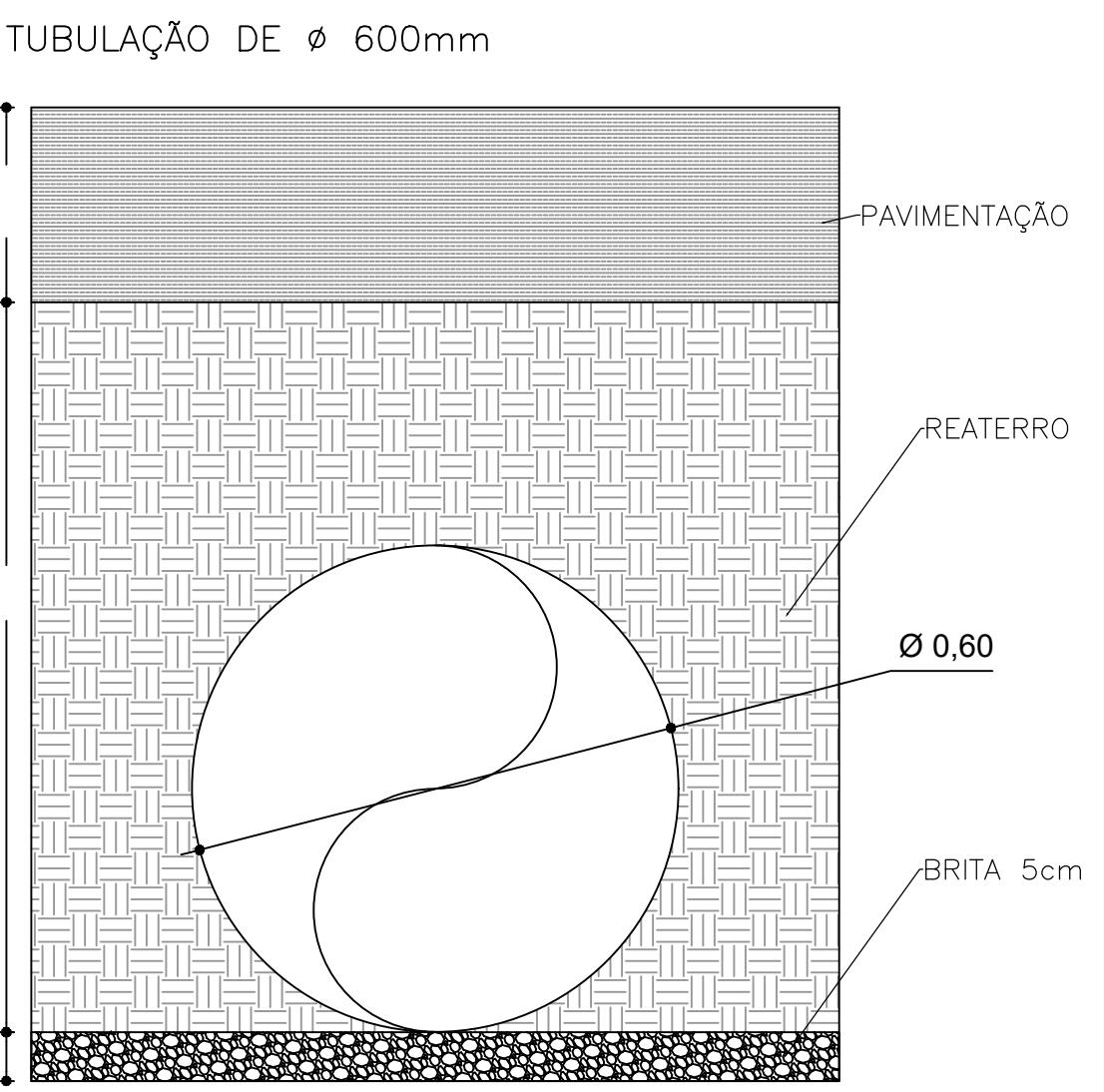
DETALHE S2 – SINALIZAÇÃO HORIZONTAL Sem Escala



DETALHE 02 – BOCA DE LOBO DUPLA – PADRÃO SEM ESCALA



DETALHE 04 – TUBULAÇÃO DE CONCRETO ARMADO SEM ESCALA



NOTAS:  
O projeto de sinalização foi elaborado de acordo com os manuais de "Sinalização Vertical de Regulamentação" - Volume I, CONTRAM/DENATRAM, publicado por meio da Resolução Nº 180, de 28 de Agosto de 2005, e de "Sinalização Horizontal" - Volume IV, CONTRAM/DENATRAM, publicado por meio da Resolução Nº 236, de 11 de maio de 2007.

PROJETO PAVIMENTAÇÃO DE RUA		FOLHA única
Assunto: Pavimentação asfáltica Local: Rua Jabaquara Bairro: Parque Yara Cecy Município de Itapeperica da Serra - SP		
Proprietário: Prefeitura Municipal de Itapeperica da Serra - SP ESCALA:1:300		
QUADRO DE ÁREAS Área a ser pavimentada ..... 2.218,05 m² Comprimento ..... 410,75m Largura Média ..... 5,40m Quilômetros a executar ..... 816,45m Superfície a executar ..... 24,10m		DECLARO QUE A APROVAÇÃO DO PROJETO NÃO IMPLICA, NO RECONHECIMENTO POR PARTE DA PREFEITURA, QUANTO AO DIREITO DE PROPRIEDADE DO IMÓVEL.  Prefeitura de Itapeperica da Serra Pref. Ramon Pires Corsini  Responsável Técnico pelo Projeto Ivanilson Barreiros Ferreira Engenheiro Civil
DESENHISTA: IVANILSON	DATA: 13/02/2026	ESCALA: 1:300
		REVISÃO: 00